

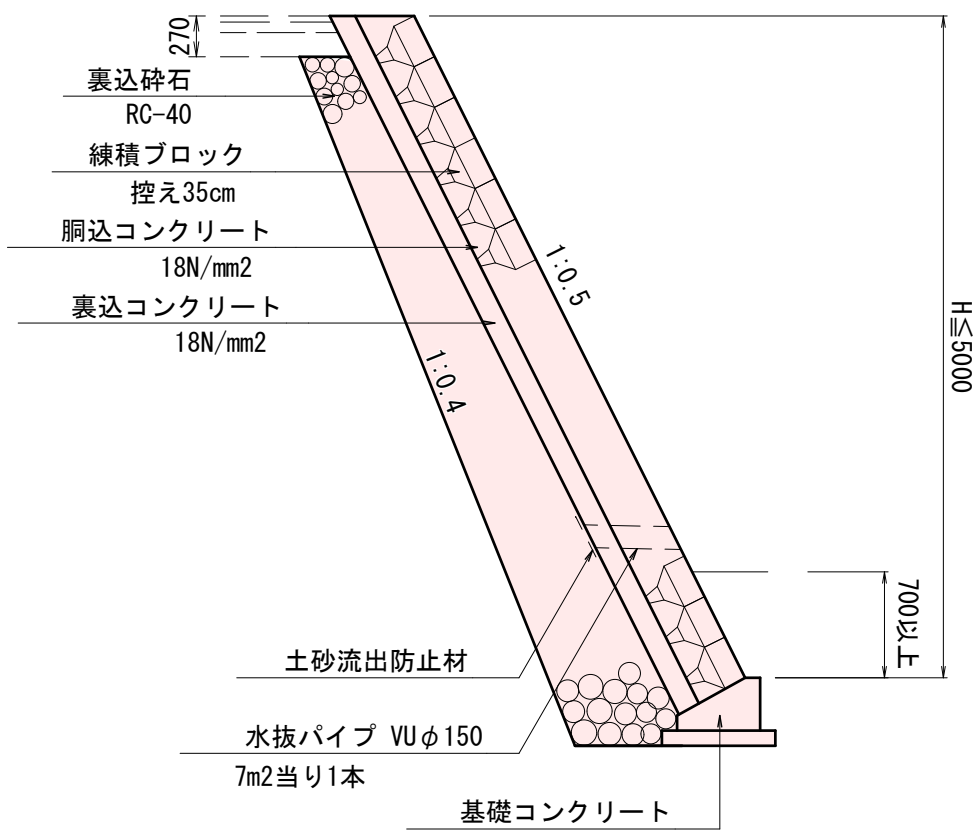
構 造 図

展 開 図

S=1:100

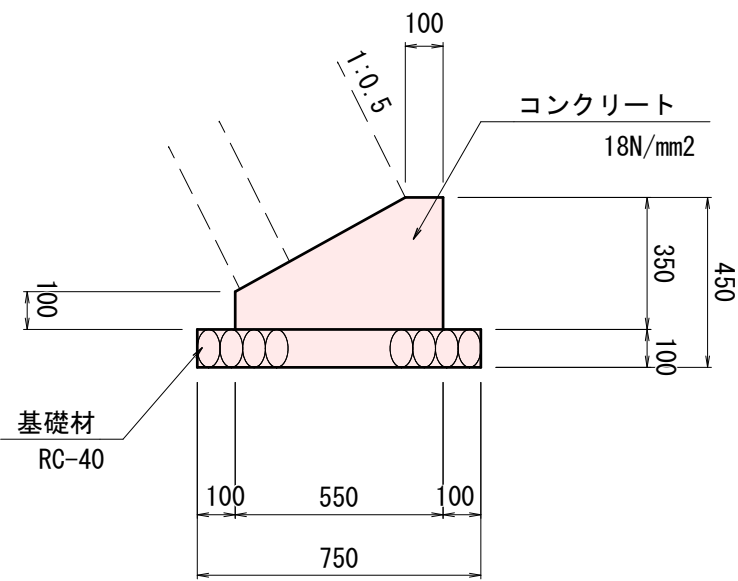
コンクリートブロック積工（練積）

(控え35cm、裏コン15cm)
S=1:50



基礎コンクリート

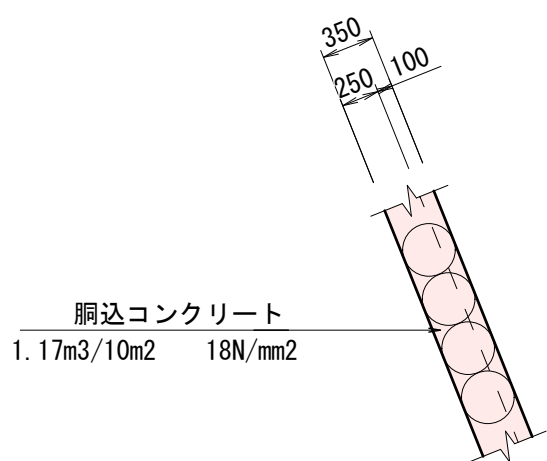
(裏コン15cm)
S=1:20



基礎コンクリート		10m当り	
名 称	規 格	単 位	数 量
コンクリート	18 N/mm2	m3	1.363
型 枠	一般型枠	m2	4.50
基礎材	RC-40	m2	7.50

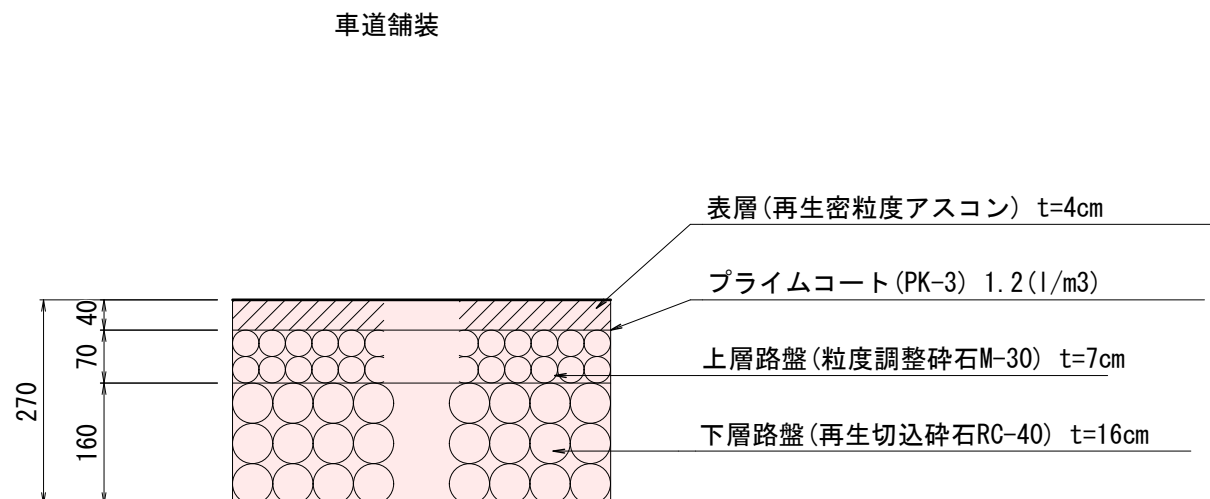
すり付工

(練石積)
S=1:50



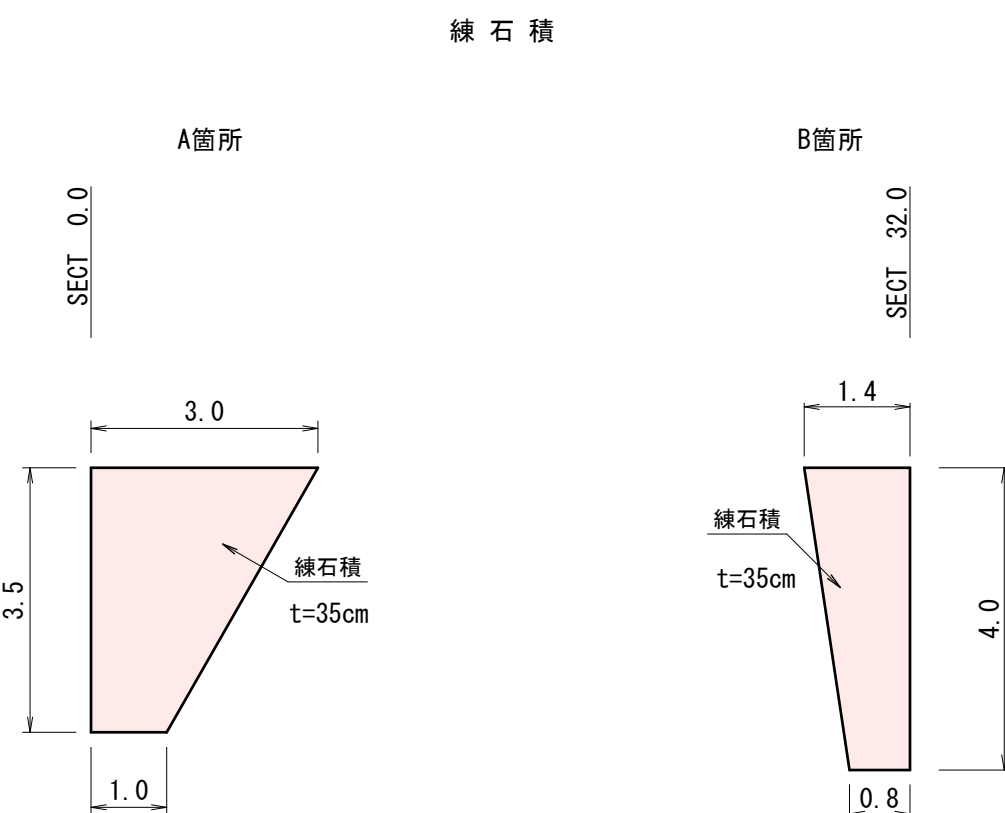
舗装構成

S=1:10



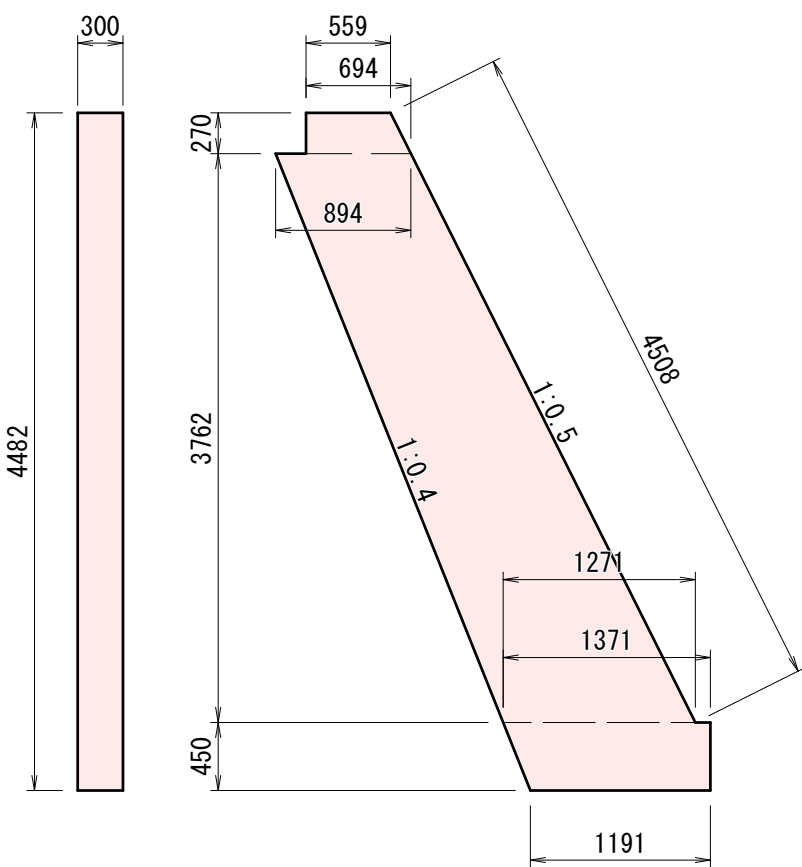
取壊し工

S=1:100



1号小口止工

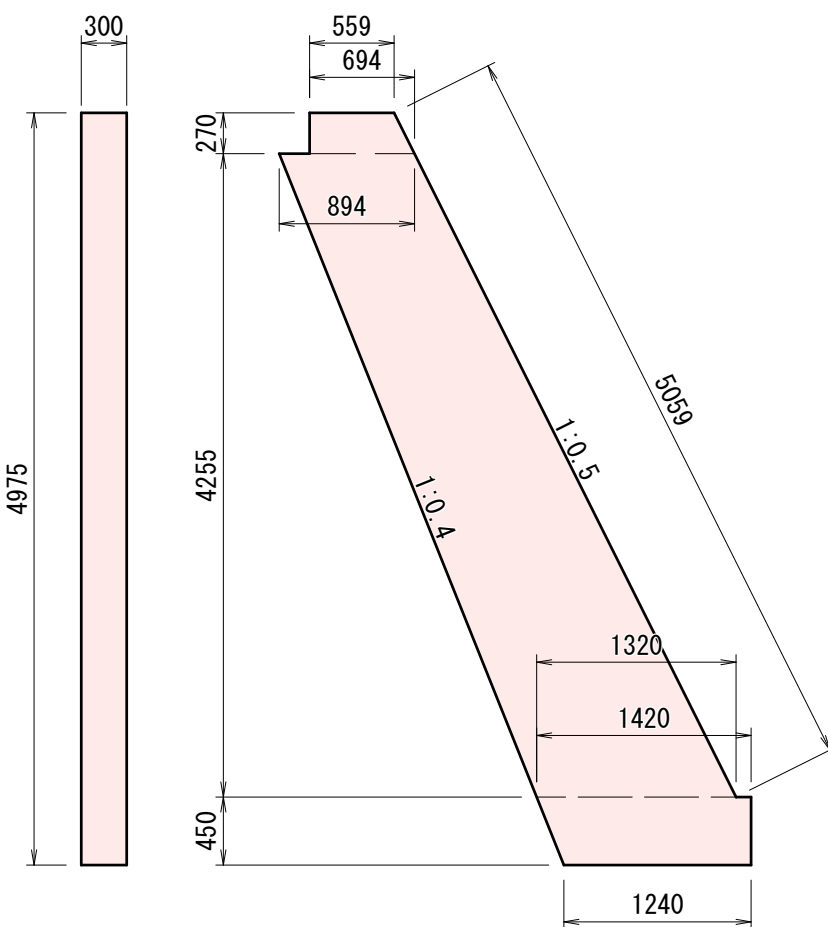
S=1:50



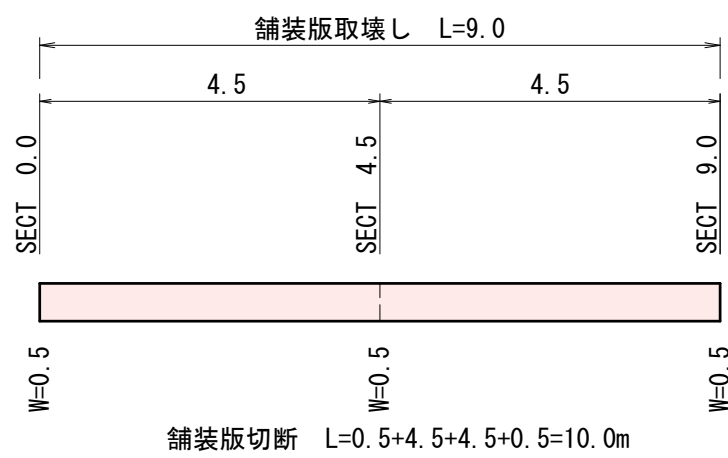
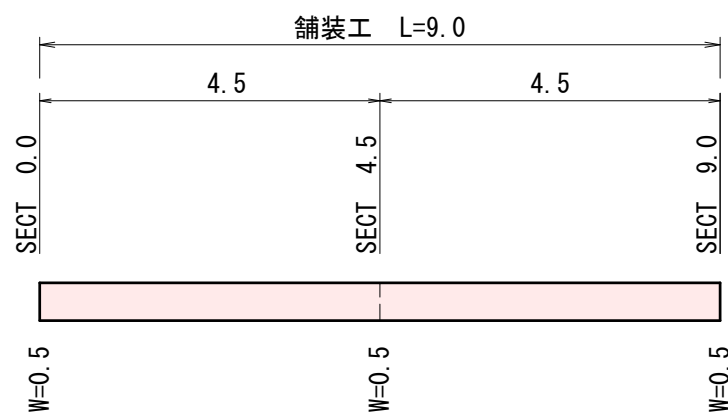
材料表		1箇所当り	
名 称	規 格	単 位	数 量
コンクリート	18 N/mm2	m3	1.445
型 枠	一般型枠	m2	11.12

2号小口止工

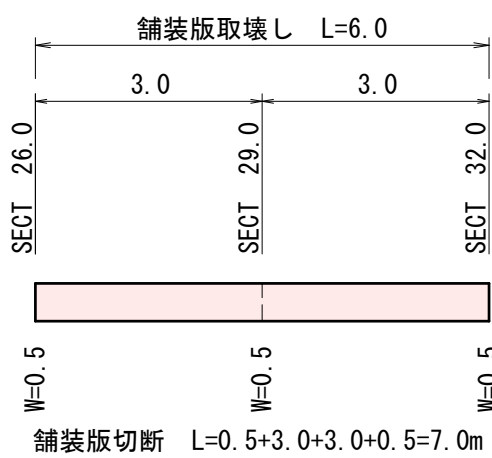
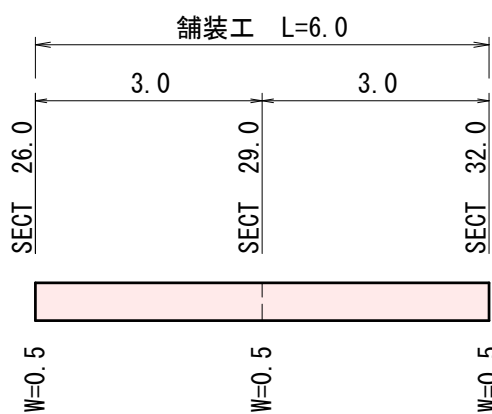
S=1:50



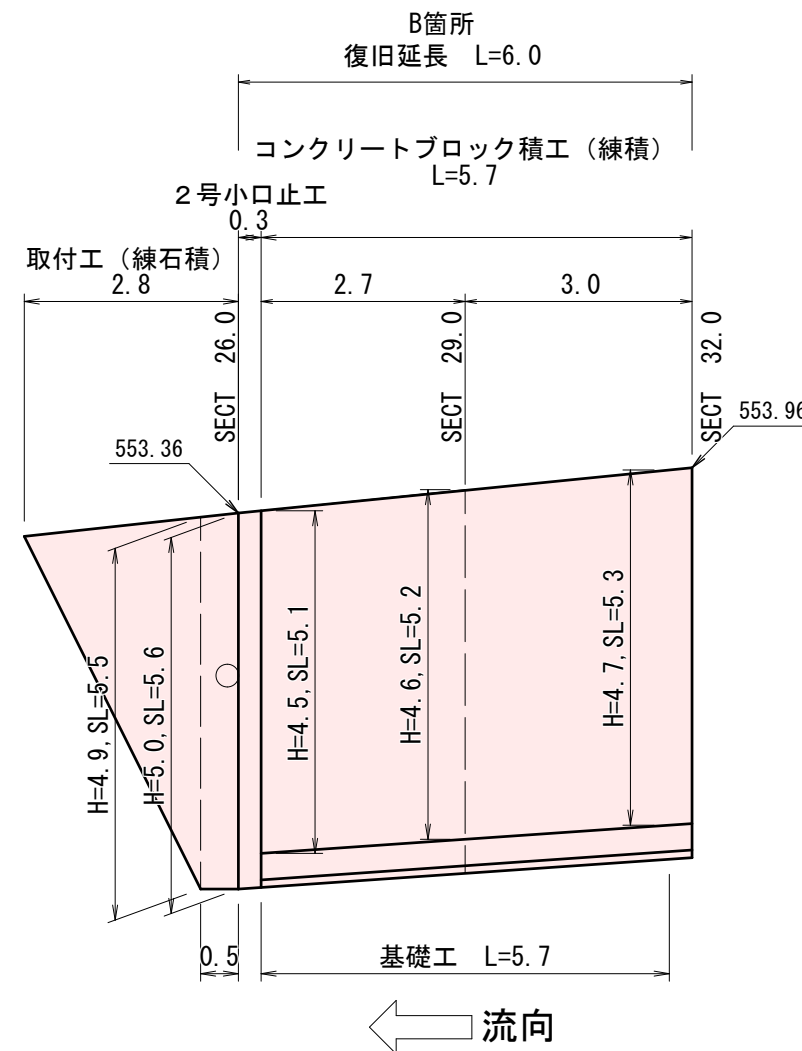
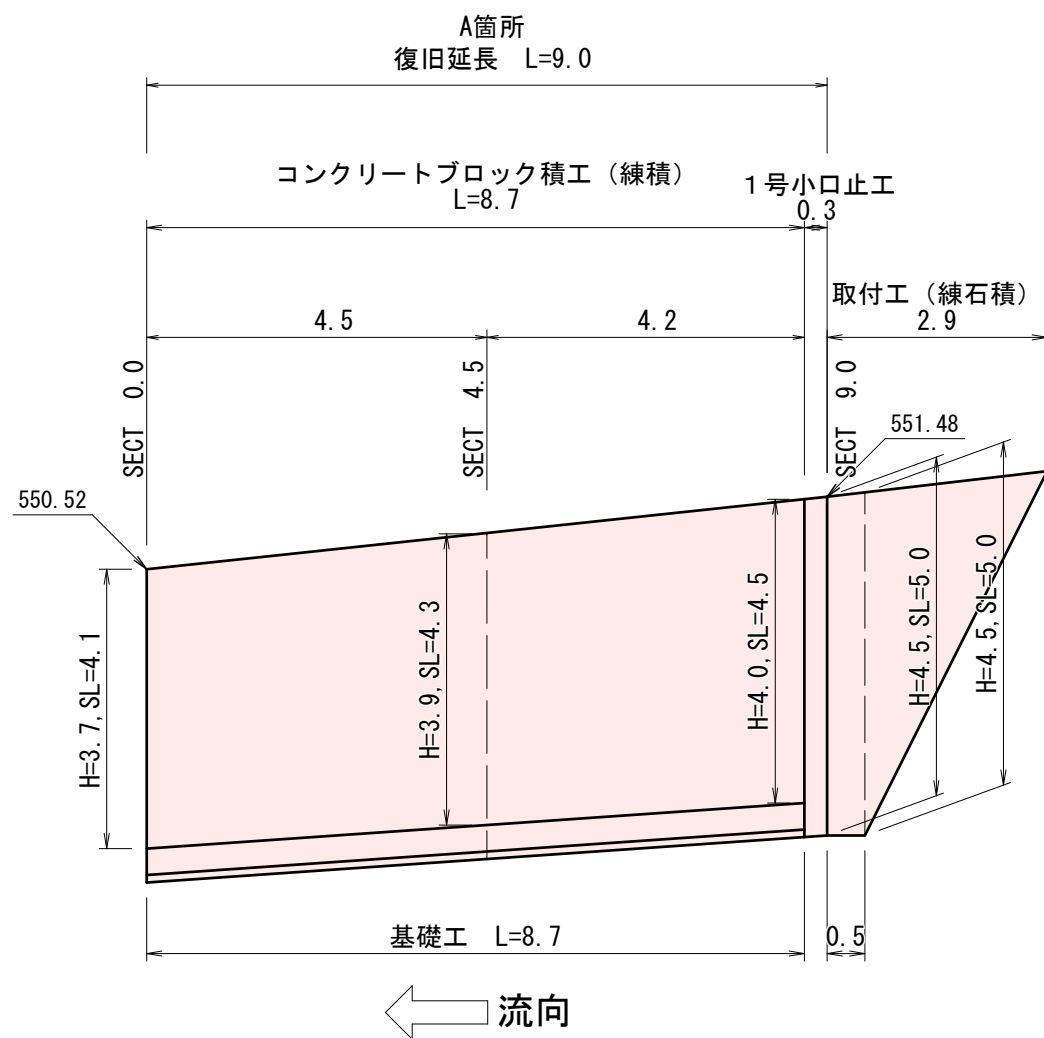
材料表		1箇所当り	
名 称	規 格	単 位	数 量
コンクリート	18 N/mm2	m3	1.643
型 枠	一般型枠	m2	12.61



舗装版切断 L=0.5+4.5+4.5+0.5=10.0m



舗装版切断 L=0.5+3.0+3.0+0.5=7.0m



国 補

災 害

工事番号 148

工事名	道路災害復旧工事 市道 所尾中線(所尾下橋上) 庄原市東城町内堀		
図面名	設 計 図		
作成年月日	令和 7 年 3 月		
縮 尺	図 示	図面番号	2 / 2
会社名			
事業者名	庄 原 市		